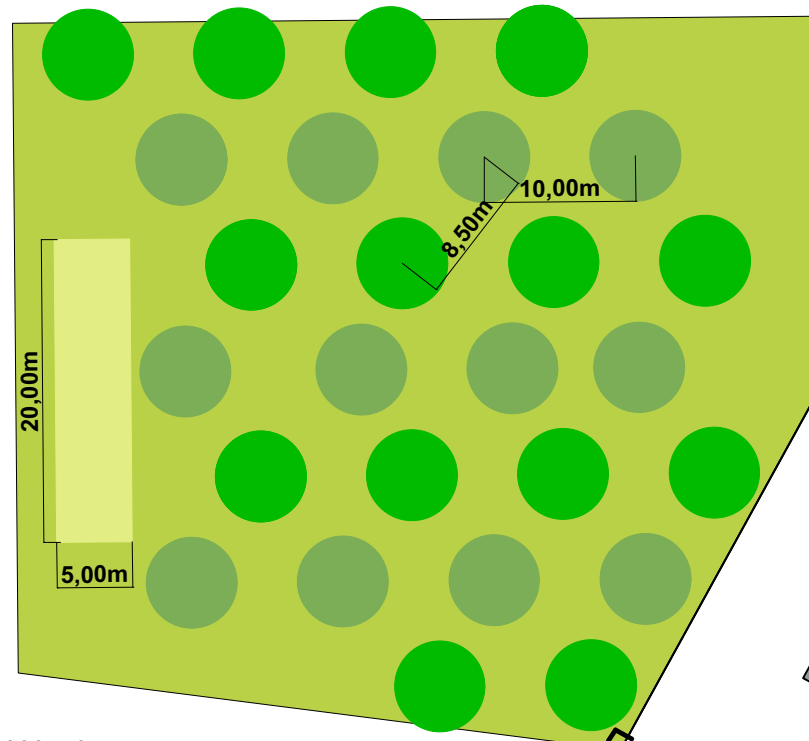
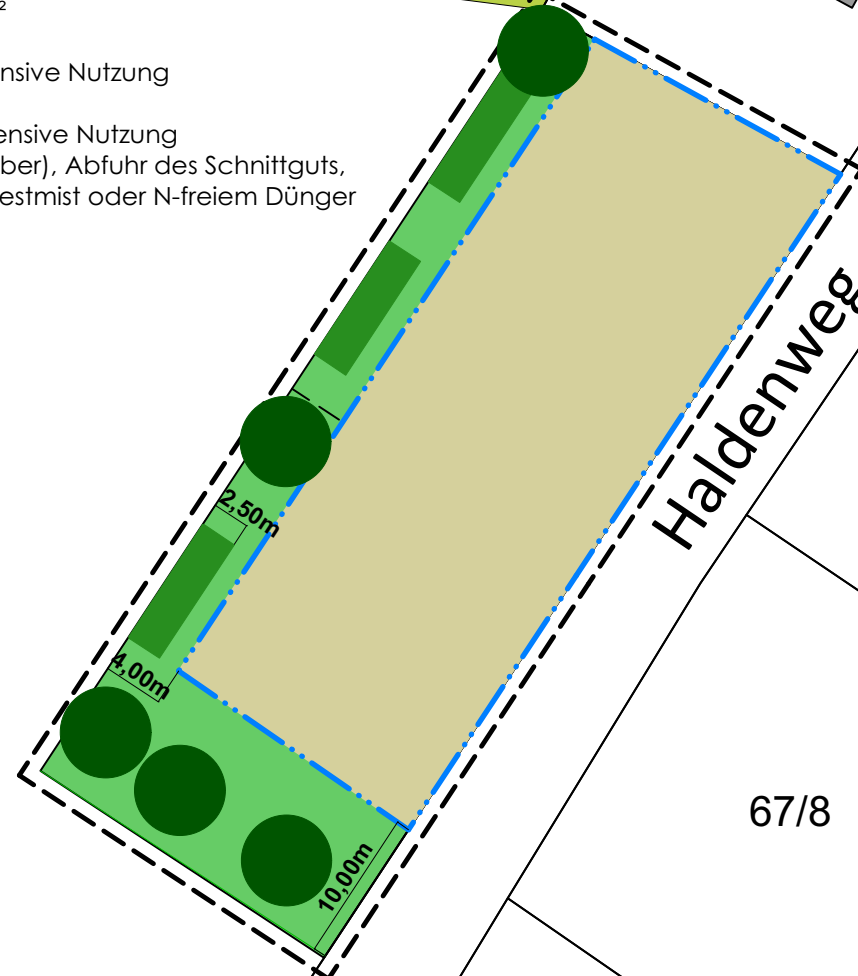


66



Extensivierungsfläche Fettwiese 2 300 m<sup>2</sup>  
 Bestand  
 33.41 Fettwiese mittlerer Standorte intensive Nutzung  
 Planung  
 33.41 Fettwiese mittlerer Standorte extensive Nutzung  
 mit zwei Schnitten im Jahr (Juni/September), Abfuhr des Schnittguts,  
 Düngung frühestens nach 6 Jahren mit Festmist oder N-freiem Dünger



Haldenweg

66/2

66/3

18

66/4

20

67/4

67/3





15

67/8






67/1

Legende

Geltungsbereich Ergänzungsatzung

-  Allgemeines Wohngebiet  
60.10/20 Anteil versiegelte Anteil 565 m<sup>2</sup>  
60.50 Anteil Grünfläche 377 m<sup>2</sup>
-  60.50 Private Grünfläche 433 m<sup>2</sup>
-  45.10a Pflanzung standortgerechter Laubbaum  
in privater Grünfläche 5 Stück
-  41.22 Wildsträucherhecke 68 m<sup>2</sup>

Ausgleichsmaßnahme auf Flurstück 66

-  33.41 Fettwiese mittlerer Standorte ca. 2 300 m<sup>2</sup>
-  Einsaat Fettwiesenmischung ca. 100 m<sup>2</sup>
-  45.40b Obsthochstamm
-  45.40b Obsthalmstamm
-  Räumlicher Geltungsbereich

**pro grünraum freiraumplanung** 88454 hochdorf tel 07355 9346222  
 hauptstraße 39 handy 0178 2121697  
 pro.gruenraum@online.de

Projekt	Maßstab
Ergänzungsatzung "Haldenweg" Eberhardzell-Dietenwengen	1 : 500
Bauherr	Datum
Gemeinde Eberhardzell Burgstraße 2, 88436 Eberhardzell	28. 09. 2022
Planstand	Plan-Nr.
Bilanzierung Planung und Maßnahmen	1.1
Plangröße	Gezeichnet
DIN A 3	ek